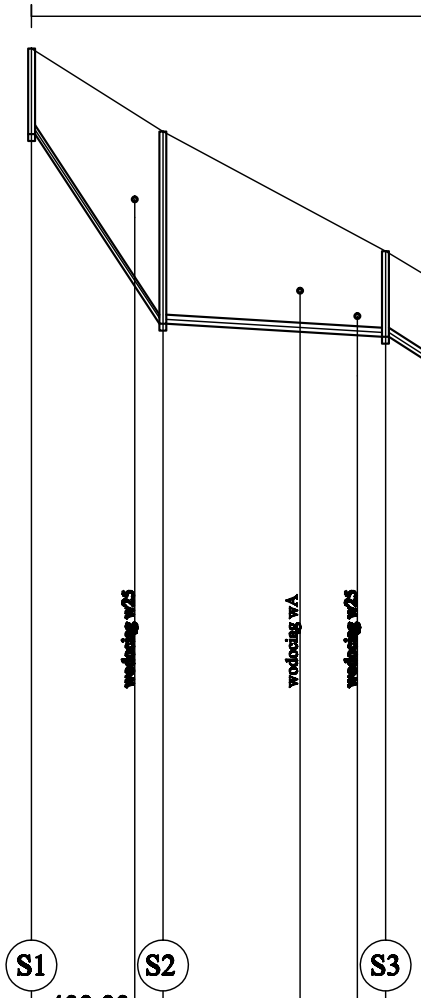
wodociąg w25
wodociąg wA
wodociąg w25
S1
S2
S3

Poziom porównawczy 400,00 m.n.p.m

Rzędna terenu	417,07	**415,50**	415,62	414,26	**413,76**	413,52
Rzędna dna	415,50	**414,00**	412,25	412,76	**412,36**	412,02
Zagłębienie	1,50	**1,50**	3,37	1,50	**1,40**	1,50
Spadek /Rodz. materiału	14% Ø160			0,6% Ø160PVC		
Odległość	0,00	18,0	23,0	47,0	57,0	62,0
Oznaczenia	23			39		

●

5°

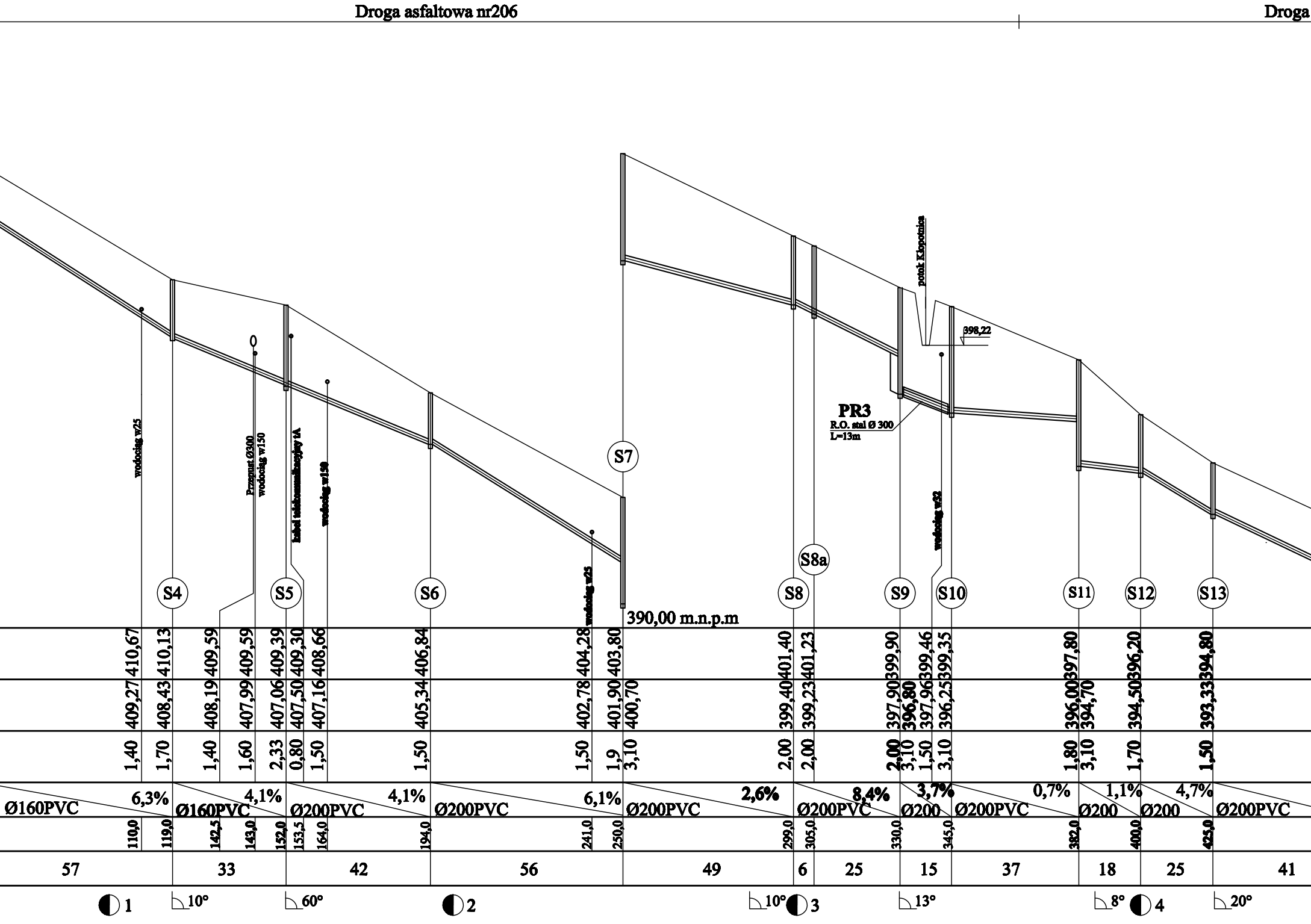

Droga asfaltowa nr206
Droga
wodociąg w25
Przepust Ø300
wodociąg w150
kabel telekomunikacyjny tA
wodociąg w150
wodociąg w25
potok Kłopotnica
398,22
PR3
R.O. stal Ø 300
L=13m
wodociąg w32
S4
S5
S6
S7
S8
S8a
S9
S10
S11
S12
S13
390,00 m.n.p.m
410,67
410,13
409,59
409,59
409,39
409,30
408,66
406,84
404,28
403,80
401,40
401,23
399,90
399,46
399,35
397,80
396,20
394,80
409,27
408,43
408,19
407,99
407,06
407,50
407,16
405,34
402,78
401,90
400,70
399,40
399,23
397,90
396,80
397,96
396,25
396,00
394,70
394,50
393,33
1,40
1,70
1,40
1,60
2,33
0,80
1,50
1,50
1,50
1,9
3,10
2,00
2,00
2,00
3,10
1,50
3,10
1,80
3,10
1,70
1,50
Ø160PVC
6,3%
Ø160PVC
4,1%
Ø200PVC
4,1%
Ø200PVC
6,1%
Ø200PVC
2,6%
Ø200PVC
8,4%
Ø200
3,7%
Ø200PVC
0,7%
Ø200
1,1%
Ø200
4,7%
Ø200PVC
110,0
119,0
142,5
143,0
152,0
153,5
164,0
194,0
241,0
250,0
299,0
305,0
330,0
345,0
382,0
400,0
425,0
57
33
42
56
49
6
25
15
37
18
25
41
1
10°
60°
2
10°
3
13°
8°
4
20°

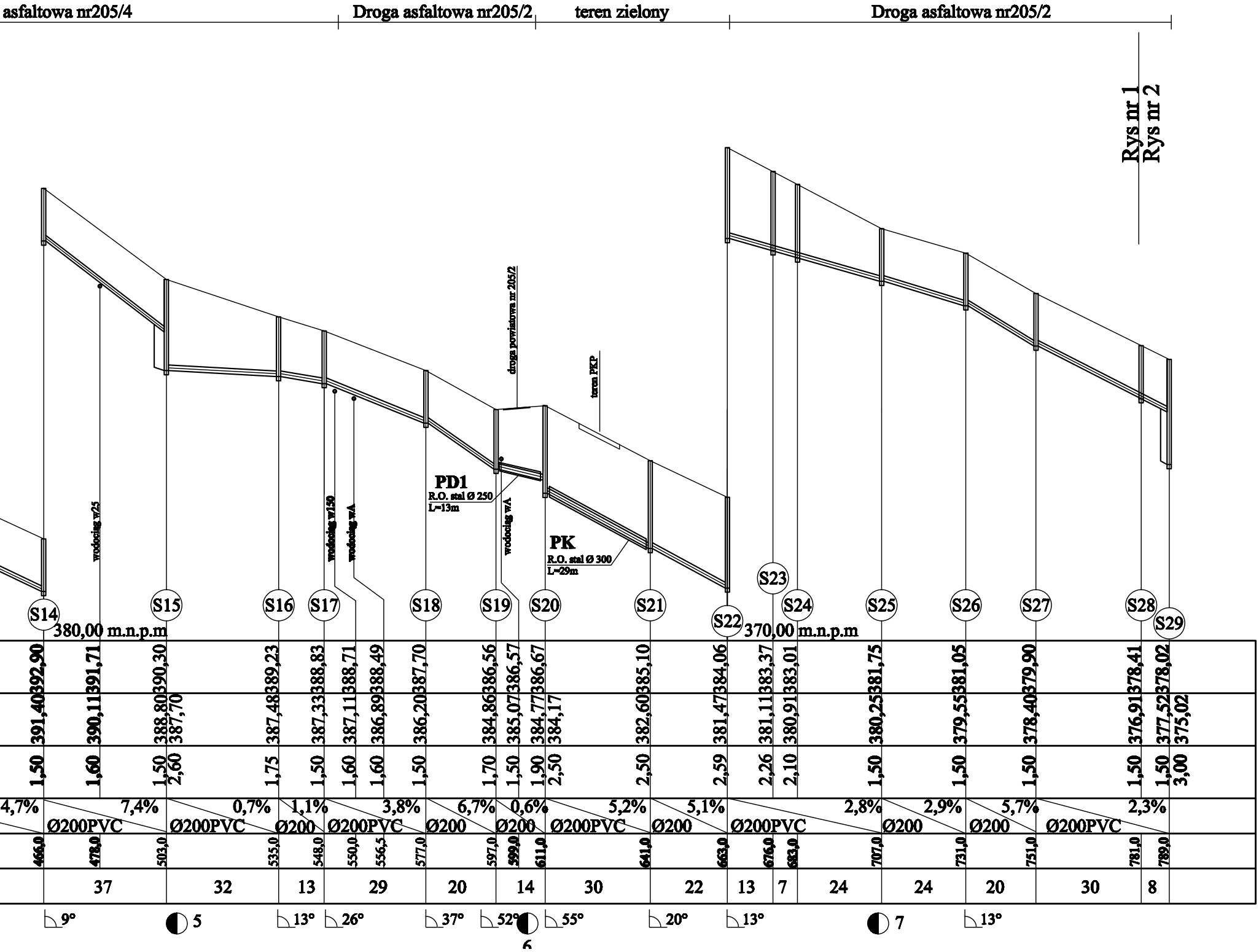
asfaltowa nr205/4
Droga asfaltowa nr205/2
teren zielony
Droga asfaltowa nr205/2
Rys nr 1
Rys nr 2
droga powiatowa nr 205/2
teren PKP
wodociąg w25
wodociąg w150
wodociąg wA
wodociąg wA
PD1
R.O. stal Ø 250
L=13m
PK
R.O. stal Ø 300
L=29m
S14
S15
S16
S17
S18
S19
S20
S21
S22
S23
S24
S25
S26
S27
S28
S29
380,00 m.n.p.m
370,00 m.n.p.m
392,90
391,71
390,30
389,23
388,83
388,71
388,49
387,70
386,56
386,57
386,67
385,10
384,06
383,37
383,01
381,75
381,05
379,90
378,41
378,02
391,40
390,11
388,80
387,70
387,48
387,33
387,11
386,89
386,20
384,86
385,07
384,77
384,17
382,60
381,47
381,11
380,91
380,25
379,55
378,40
376,91
377,52
375,02
1,50
1,60
1,50
2,60
1,75
1,50
1,60
1,60
1,50
1,70
1,50
1,90
2,50
2,50
2,59
2,26
2,10
1,50
1,50
1,50
1,50
1,50
3,00
4,7%
7,4%
Ø200PVC
0,7%
Ø200PVC
1,1%
Ø200
3,8%
Ø200PVC
6,7%
Ø200
0,6%
Ø200
5,2%
Ø200PVC
5,1%
Ø200
2,8%
Ø200PVC
2,9%
Ø200
5,7%
Ø200
2,3%
Ø200PVC
466,0
478,0
503,0
535,0
548,0
550,0
556,5
577,0
597,0
599,0
611,0
641,0
663,0
676,0
683,0
707,0
731,0
751,0
781,0
789,0
37
32
13
29
20
14
30
22
13
7
24
24
20
30
8
9°
5
13°
26°
37°
52°
6
55°
20°
13°
7
13°

LEGENDA:

S49 - projektowana studzienka kanalizacyjna

PD - projektowane przejście pod drogą asfaltową
PR - projektowane przejście pod potokiem Kłopotnica
PK - projektowane przejście pod terenem PKP

Inwestor	**Gmina Stoszowice**	**Temat**	Profil podłużny po trasie kolektora		
Adres	**Stoszowice** **57-213 Stoszowice 97**	**Obiekt** **Adres**	Kanalizacja sanitarna we wsi Jemna i Rudnica		
Projektant Uprawnienia	**mgr inż. P. Augustynowicz** 302/DOŚ/07	**Data**		**Numer rys**	S-5
Sprawdzający **Uprawnienia**	**inż. Teresa Mądry** **428/89/UW**	**Podpis**		**Skala**	1:100/1000
		Podpis			